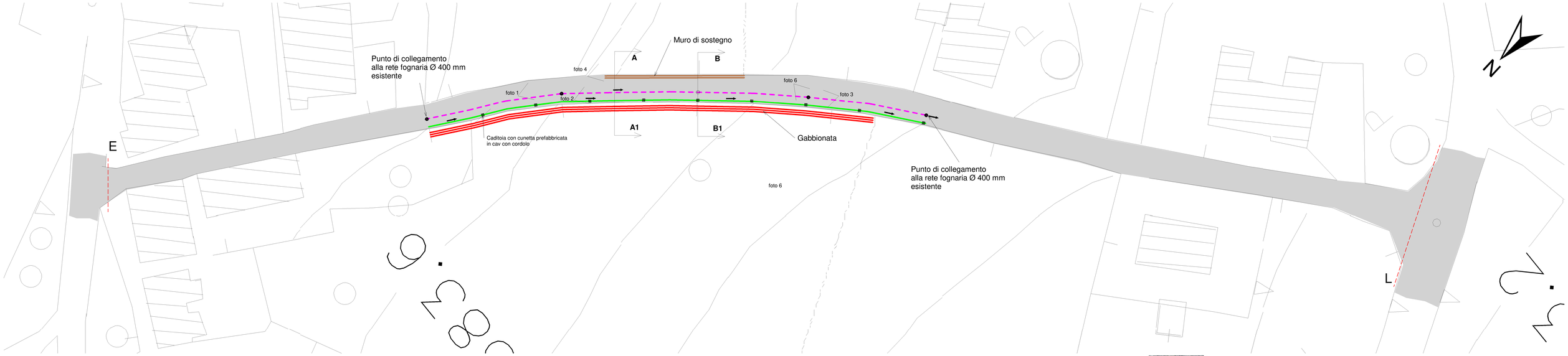

Planimetria Rapp. 1/250
con indicazione del tratto "E-L" oggetto di intervento

TRATTO	LUNGHEZZA M	LARGHEZZA MEDIA M	SUPERFICIE IN MQ	TIPOLOGIA PAVIMENTAZIONE
E - L	250,20	5,00	1251,00	ASFALTO

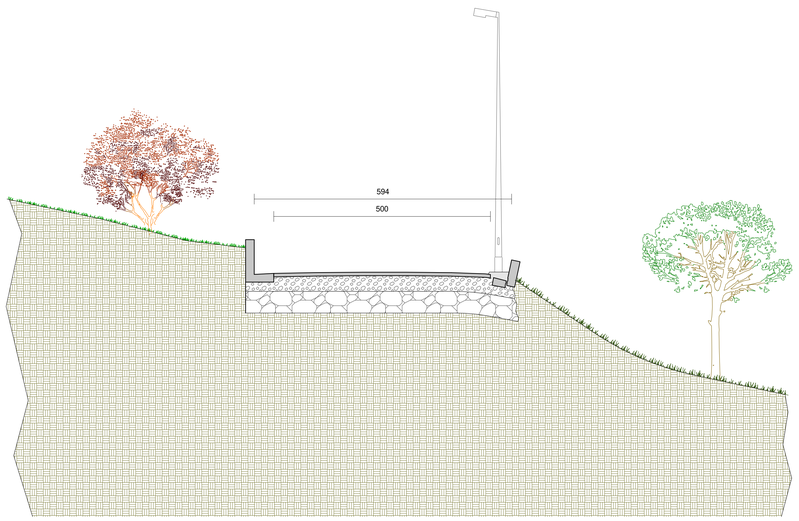

Stato di Fatto Rapp. 1/50
Sez. A-A1

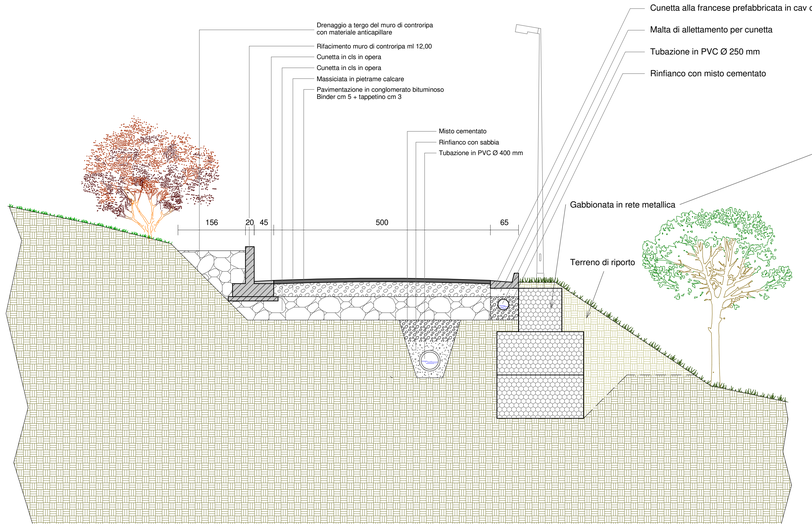

Stato di Progetto Rapp. 1/50
Sez. A-A1

Immagine gabbionata "Tipo"

TIPOLOGIA MATERIALI DI PROGETTO

Chiusino con telaio e botola quadri a tenuta ermetica in ghisa D400

Chiusino telaio quadro e botola Ø600 in ghisa D400

Caditoia piana in ghisa C250

Caditoia concava in ghisa C250

Cunetta concava in cls



Grafico cunetta alla francese con cordolo - sezione tipo

Cunetta alla francese con cordolo

LEGENDA

	: Rete interrata acque piovane tutazione Ø 250 mm in PVC
	: Rete interrata acque piovane tutazione Ø 315 mm in PVC
	: Rete interrata acque piovane tutazione Ø 400 mm in PVC
	: Rete interrata acque piovane tutazione Ø 500 mm in PVC
	: Rete interrata acque piovane tutazione spiralata Ø 800 mm in PE
	: Cunetta in c.c. gettata in opera di tipo concavo
	: Cunetta alla francese con cordob di tipo prefabbricata in cav
	: Cordolo di tipo prefabbricato in cav
	: Gabbionata in rete metallica a doppia torsione riempita con pietrame calcareo di idonea pezzatura
	: Muro di sostegno in c.c.a.
	: Pozzetto di ispezione in cav di dimensione variabile, dotato di soletta carrabile e chiusino in ghisa sferoidale classe D400
	: Pozzetto di ispezione in cav di dimensione variabile, dotato di chiusino in ghisa sferoidale classe C250 o D400
	: Pozzetto di ispezione in cav di dimensione variabile, dotato di caditoia in ghisa sferoidale classe C250
	: Direzione del deflusso delle acque

Foto 1 Vista dal lato nord est di via Luca

Foto 2 Vista dal lato nord est di via Luca

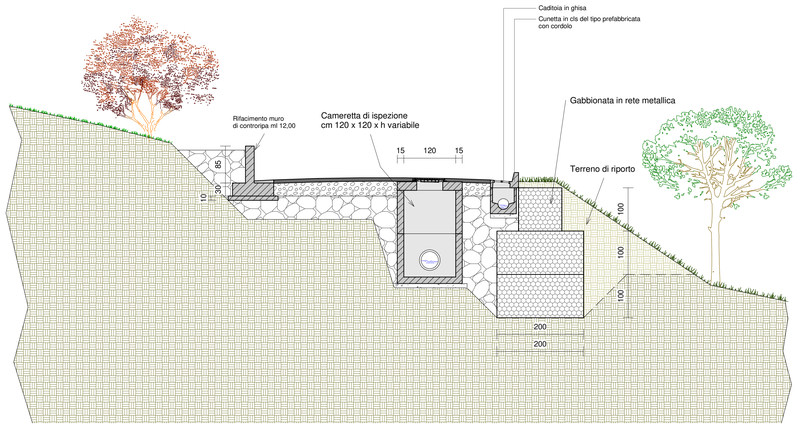

Stato di Progetto Rapp. 1/50
Sez. B-B1

Foto 3 Vista dal lato sud di via Luca

Foto 4 Particolare del cedimento del muro di controripa lato sud est

Foto 5 Particolare del cedimento del cordolo con cunetta lato valle

COMUNE DI CAPACCIO PAESTUM

AREA

Lavori Pubblici - Servizi Idrici Integrati - Manutenzioni

INTERVENTI DI MESSA IN SICUREZZA DEL TERRITORIO NELLE AREE CHE PRESENTANO ELEVATO RISCHIO DI FRANA DENOMINATE VIA CUPONE, VIA CHIUSA DI LEONE E VIA RODIGLIANO IN CAPACCIO CAPOLUOGO

Progetto esecutivo approvato con
[ ] Delibera di CC [ ] Delibera di GC [ ] Determinazione Dirigenziale
n. _____ del __/__/ 2021

RUP: Ing. Giovanni Vito BELLO

PROGETTISTA: Geom. Antonio FRANCO

SINDACO
Avv. Francesco ALFIERI

SEGRETARIO GENERALE
dott. Andrea D'AMORE

VER. N°	NOTE DI VERSIONE	DATA VERSIONE
1.0	VERSIONE INIZIALE	VEDI DATA DI APPROVAZIONE

PROGETTO
Progetto esecutivo

SERIE
ARCH.

NUMERO
5.0

RAPP:
1/250 – 1/50

TRATTO "E-L"
Planimetria – sezioni – viste - particolari